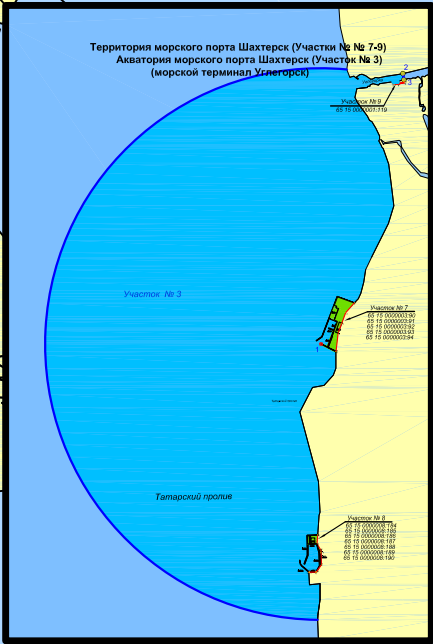
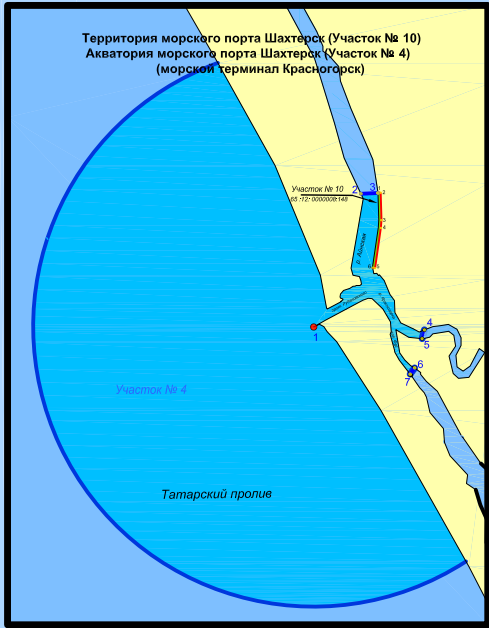
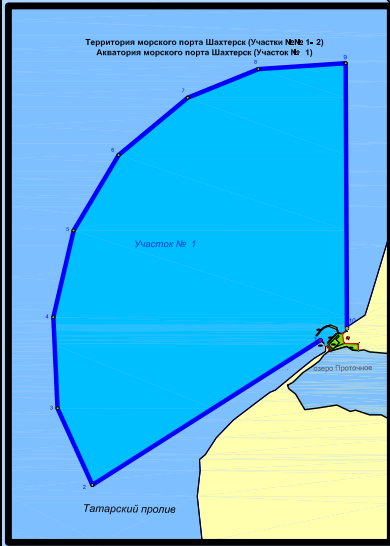
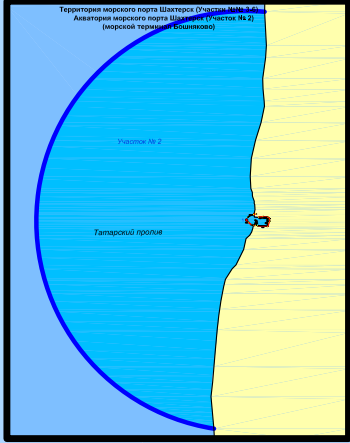
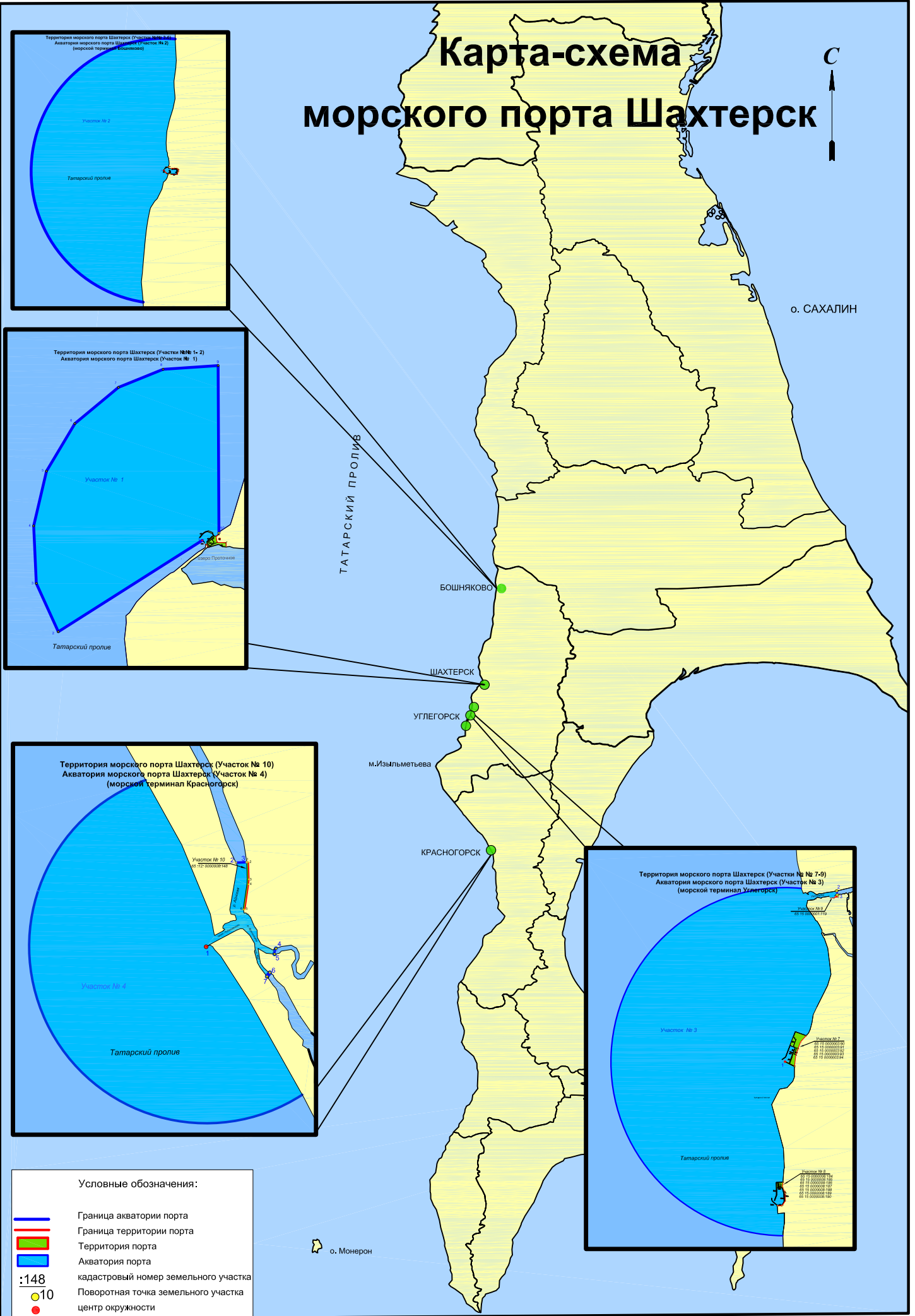


Карта-схема морского порта Шахтерск



- Условные обозначения:
- Граница акватории порта
 - Граница территории порта
 - Территория порта
 - Акватория порта
 - кадастровый номер земельного участка
 - Поворотная точка земельного участка
 - центр окружности
- 1:148
- 10